



Salud

Desafíos operativos para la eliminación de la Malaria en zonas fronterizas – Colombia

Noviembre 2023



Fronteras de Colombia



Tipos de Migración

Migración Regular

Salida e ingreso por puntos de control migratorio habilitados

Migración Irregular

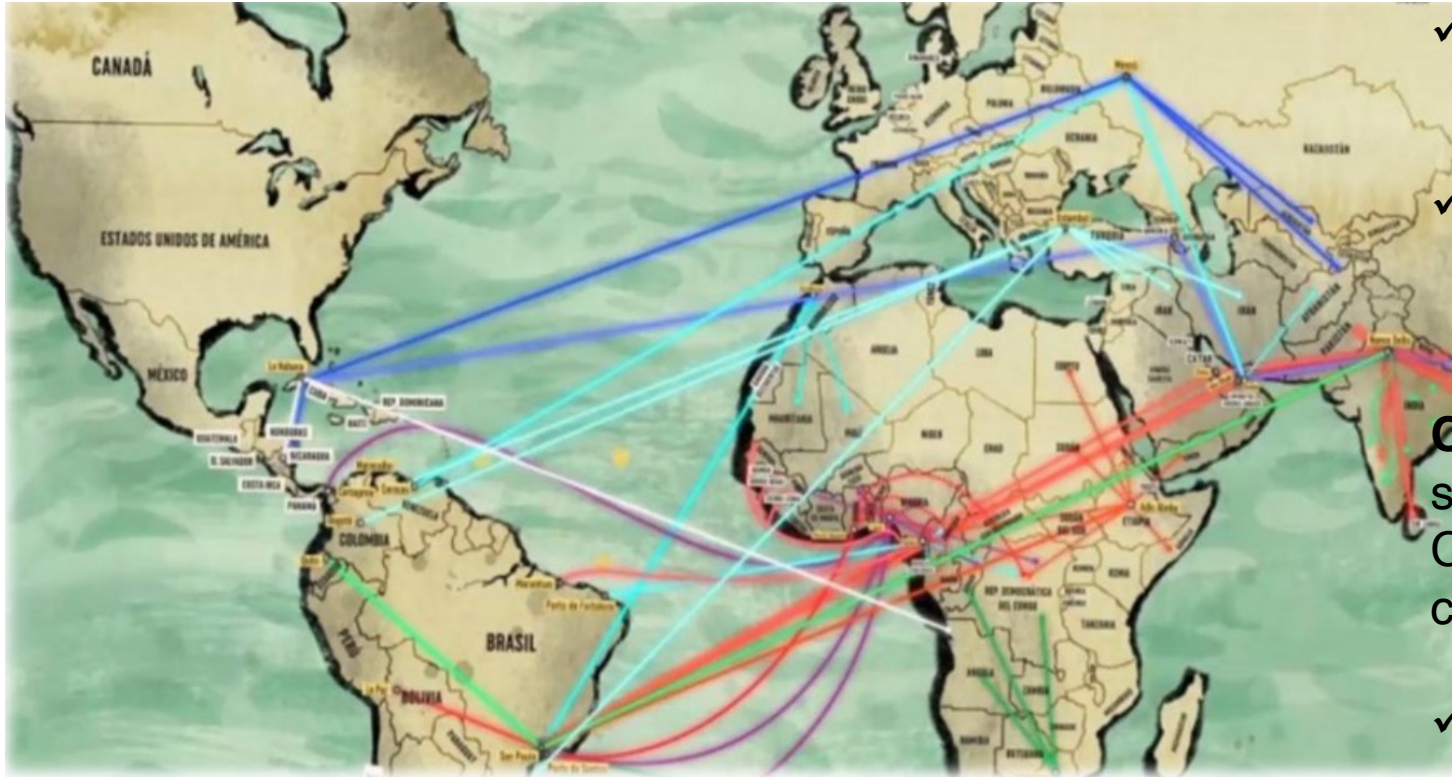
Ingreso o permanencia en el territorio nacional de ciudadanos extranjeros que no cuentan con los documentos de autorización

Migración Pendular

Incluye a los y las migrantes que residen en zonas de frontera y se movilizan habitualmente entre los dos Estados

Migración de Transito

Hace referencia a los y las migrantes que ingresan al territorio nacional sin vocación de permanencia con el propósito de dirigirse hacia un tercer país.



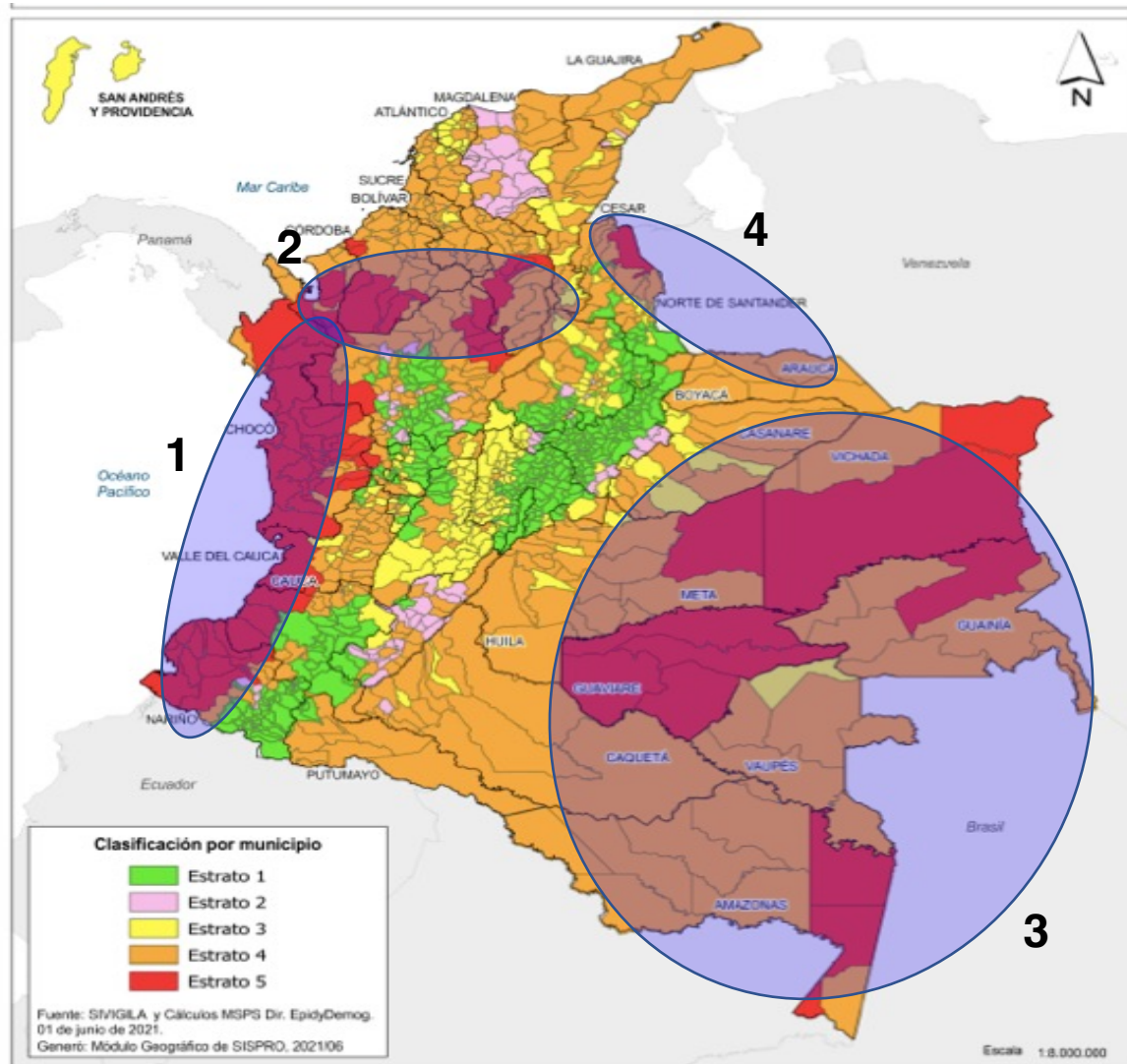
<https://www.eluniverso.com/noticias/2020/05/28/nota/7853238/migrantes-otro-mundo-especial-sobre-trafico-personas-asia-afrika/>

ÁFRICA: vía marítima, arriban a un país en Sur América.

- ✓ Brasil, Ecuador, Perú, Bolivia y Chile no solicitan visa para el ingreso de los migrantes provenientes de África y Asia,
- ✓ Los migrantes africanos y asiáticos que proceden de Brasil ingresan a Colombia por Leticia (Amazonas).

Chile, Bolivia, Perú y Ecuador ingresan por el sur del país hasta llegar a los municipios del Caribe antioqueño como Necoclí o Turbo, los cuales cuentan con terminal marítima.

- ✓ **Haití, Cuba y otros países del Caribe,** arriban a Venezuela, vía aérea, e ingresan a Colombia por los pasos habilitados, luego por vía terrestre hasta Antioquia, a los terminales marítimos.



1. **Macro foco de la Costa Pacífica. (52% de los Casos)**
2. **Macro foco Urabá, bajo Cauca y Alto Sinú. (36% de los Casos)**
3. **Macro foco Amazonia – Orinoquia (9% de los Casos)**
4. **Foco reemergente Frontera Colombo-Venezolana (2%)**


Malaria en Colombia

Departamento	País fronterizo	Casos de malaria Colombia			
		2020 (80.572)	2021 (74.234)	2022 (73.740)	2023 (84689)
Chocó	PANAMÁ	22.113	24.659	24.253	29.105
Nariño	ECUADOR	17.253	16.476	10.201	7.403
Norte de Santander	VENEZUELA	5.119	1.478	2.056	1.225
Guainía	BRASIL - VENEZUELA	3.786	3.154	4.735	3.683
Vichada	VENEZUELA	4.084	2.151	2.093	846
Amazonas	PERÚ	1.130	1.957	2.289	795
Putumayo	ECUADOR	77	63	43	48
Vaupés	BRASIL	103	219	212	536
Arauca	VENEZUELA	42	23	26	17
Boyacá	VENEZUELA	3	0	0	0
Cesar	VENEZUELA	25	19	19	40
La Guajira	VENEZUELA	24	13	30	35

Fuente: Visor Malaria, Instituto Nacional de Salud

- ✓ Condiciones socioeconómicas de cada región.
- ✓ Características geográficas de cada frontera / particularidades:
 - Urabá antioqueño
 - Migrantes Venezolanos
- ✓ Ausencia de datos demográficos – ONGs
- ✓ Afiliación al sistema de salud de la población migrante (Con corte al 31 de diciembre 2022 se han afiliado al SGSSS un total de 1.156.480 personas migrantes)
- ✓ Subregistro de casos Vs transmisión constante.

- ❑ Dificultades de acceso a Diagnóstico y tratamiento
- ❑ Venta medicamentos sin control
- ❑ Tratamientos difieren por país, problemas para seguimiento de enfermos
- ❑ Acceso a toldillos
- ❑ Resistencia a antimalaricos
- ❑ Riesgo de importación de cepas resistente a la artemisinina



- ❑ Aumenta casos en zonas de frontera
- ❑ Casos no diagnosticados o no tratados aumentan la transmisión
- ❑ Acceso deficiente y aumento de trafico de tratamientos y baja respuesta
- ❑ Esquemas poco efectivos
- ❑ Emergencia en salud pública, por problemas con el esquema de primera línea

- ❑ Plan estratégico de Fronteras
- ❑ Integración con ONG, autoridades
- ❑ Fortalecimiento del Detección, Tratamiento, Investigación y Respuesta
- ❑ Distribución masiva de PDR y tratamiento con Gestores Comunitarios (CoVol)
- ❑ Equipos de respuesta conjunto
- ❑ Integración de información de casos y de resistencia
- ❑ Cooperación para la entrega de toldillos y aplicación de pruebas rápidas
- ❑ Implementación de esquemas de tratamiento estandarizados en zonas de frontera (lineamientos de atención clínica)
- ❑ Reporte de cepas resistentes a medicamentos en zonas de frontera



Salud